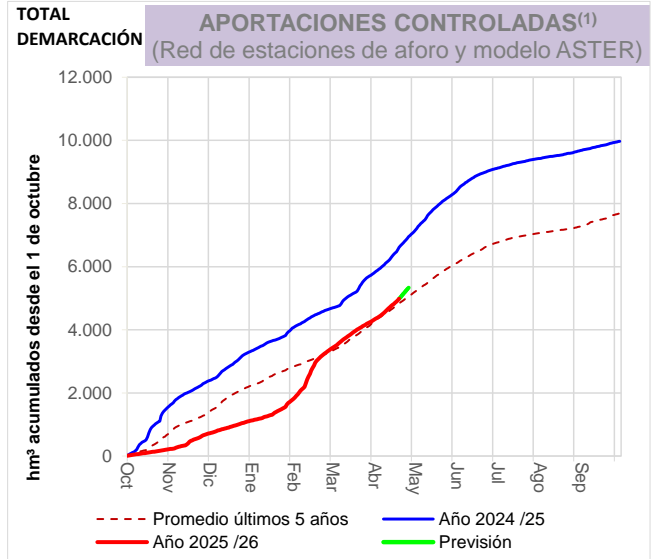
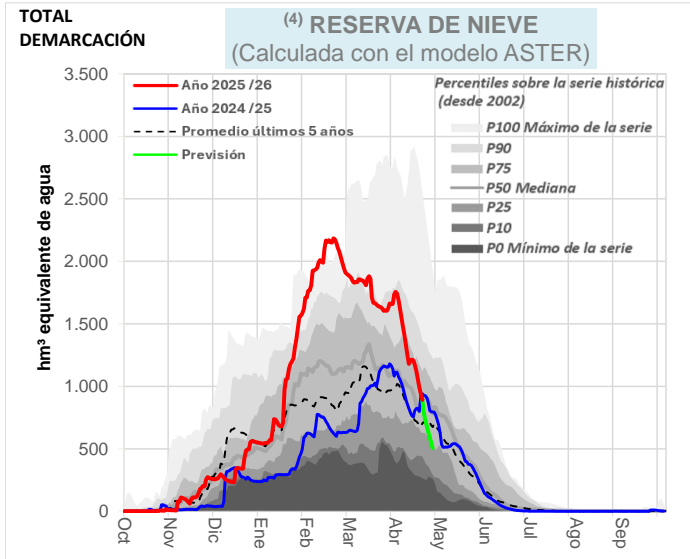


**EVOLUCIÓN DE LA RESERVA DE NIEVE Y DE LAS APORTACIONES EN LAS SUBCUENCAS NIVALES DE LAS VERTIENTES CANTÁBRICA Y PIRENAICA DE LA DEMARCACIÓN HIDROGRÁFICA DEL EBRO**

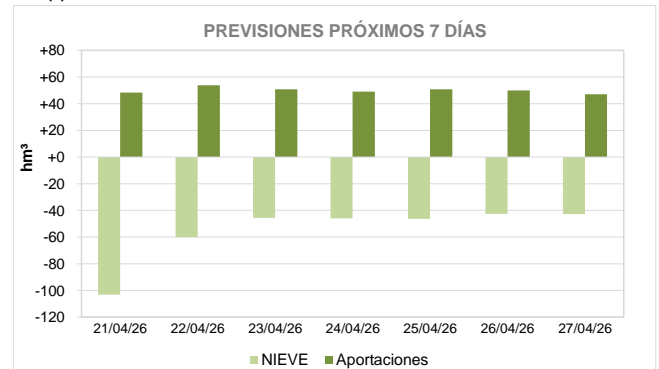
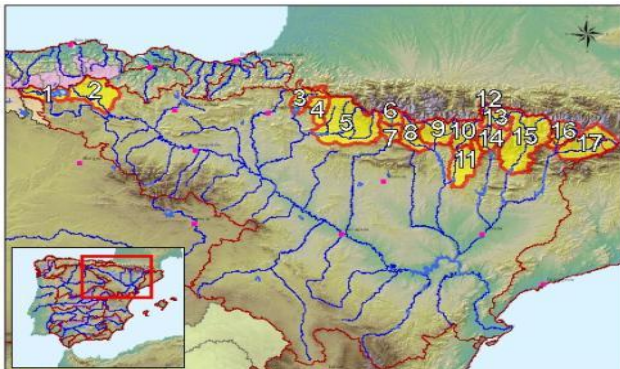
Fecha del informe: 20/04/2026



CUENCAS NIVALES			ESTADO A FECHA: 20/04/2026				<sup>(2)</sup> VARIACIONES PREVISAS A 7 DÍAS	
Nº	Pto. de control	RESERVA DE NIEVE		APORTACIONES <sup>(1)</sup>		NIEVE	APORTACIÓN	
		(hm³)	Comparativa <sup>(3)</sup>	(hm³)	Comparativa <sup>(3)</sup>	(hm³)	(hm³)	
1	Embalse del Ebro	0,0	Normal	166,1	Normal	+0,0	+2,1	
2	Nela en Trespademe	0,0	Normal	304,7	Baja	+0,0	+4,8	
3	Iratí en Itoiz	0,2	Alta	354,4	Baja	-0,2	+2,9	
4	Salazar en Aspuz	0,0	Alta	174,4	Normal	-0,0	+0,5	
5	Aragón en E. de Yesa	77,6	Alta	853,9	Alta	-35,8	+41,8	
6	Gállego en E. de Búbal	112,1	Máxima 5 años	180,5	Normal	-33,8	+19,8	
7	Gállego en Sabiñánigo	20,4	Alta	249,6	Normal	-6,1	+7,8	
8	Ara en Boltaña	74,5	Alta	250,2	Alta	-21,1	+17,8	
9	Cinca en Escalona	79,6	Baja	484,2	Alta	-39,0	+43,6	
10	Ésera en Campo	107,5	Muy alta	203,4	Alta	-30,3	+19,2	
11	Ésera en Emb. Barasona	3,0	Mínima 5 años	373,7	Alta	-2,7	+4,2	
12	Garona en Bossòst	86,4	Muy alta	201,8	Muy alta	-43,9	+49,1	
13	Garona en Torán	11,4	Muy alta	56,2	Máxima 5 años	-4,7	+6,8	
14	N. Ribagorzana Pont de Suert	78,4	Muy alta	178,1	Normal	-19,2	+13,6	
15	Pallaresa en E. de Talárn	93,6	Alta	557,1	Máxima 5 años	-49,5	+57,9	
16	Valira en Seo D'Urgel	94,1	Muy alta	138,8	Máxima 5 años	-65,8	+24,2	
17	Segre en Seo D'Urgel	53,2	Muy alta	256,9	Máxima 5 años	-34,4	+33,7	
TOTALES	<b>Total cuenca del Ebro (Pirineo + C. Cantábrica):</b>	<b>794,3</b>	<b>Alta</b>	<b>4.726,0</b>	<b>Normal</b>	<b>-337,9</b>	<b>+293,9</b>	
	<b>Total cuenca del Garona (hasta frontera Francia):</b>	<b>97,9</b>	<b>Muy alta</b>	<b>258,0</b>	<b>Muy alta</b>	<b>-48,6</b>	<b>+55,9</b>	
	<b>Total Demarcación (Cuenca del Ebro + Garona):</b>	<b>892,1</b>	<b>Alta</b>	<b>4.984,0</b>	<b>Alta</b>	<b>-386,4</b>	<b>+349,9</b>	
Agrupado por ríos	<b>Cabecera del Ebro y Nela (1+2):</b>	0,0	Normal	470,8	Baja	+0,0	+6,9	
	<b>Aragón, Iratí y Salazar (3+4+5):</b>	77,8	Alta	1.382,7	Normal	-36,0	+45,3	
	<b>Gállego (7)</b>	132,5	Muy alta	249,6	Normal	-39,9	+27,6	
	<b>Ara, Cinca y Ésera (8+9+11):</b>	264,6	Normal	1.108,1	Alta	-93,0	+84,7	
	<b>Garona hasta frontera con Francia (12+13):</b>	97,9	Muy alta	258,0	Muy alta	-48,6	+55,9	
	<b>N. Ribagorzana hasta Pont de Suert (14):</b>	78,4	Muy alta	178,1	Normal	-19,2	+13,6	
	<b>N. Pallaresa hasta E. de Talárn (15):</b>	93,6	Alta	557,1	Máxima 5 años	-49,5	+57,9	
	<b>Segre aguas abajo de Seo D'Urgel (16+17):</b>	147,4	Muy alta	395,7	Máxima 5 años	-100,2	+57,9	

(1) Las Aportaciones son el volumen total de agua que ha llegado a los embalses o puntos de cierre de las cuencas nivales desde el inicio del año hidrológico (1 de octubre)  
 (2) Obtenida a partir de las previsiones HRES.IFS (ECMWF)

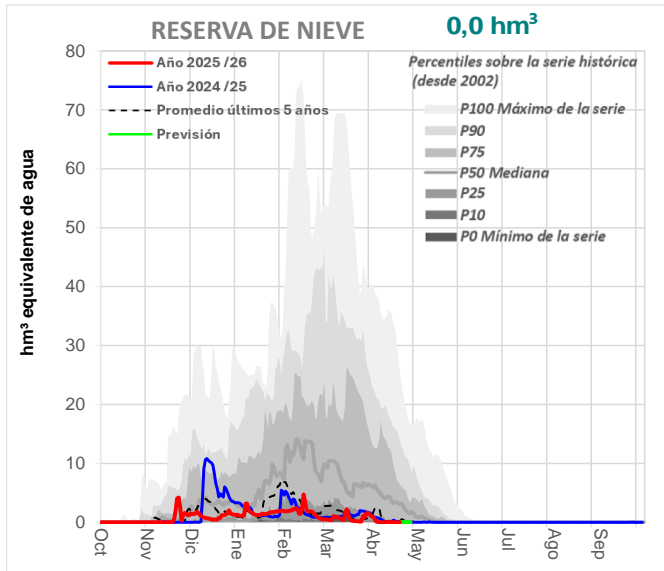
(3) Valoración del dato actual respecto de las mismas fechas de los 5 años anteriores (percentil estadístico)  
 (4) Series estadísticas calculadas desde el año 2002



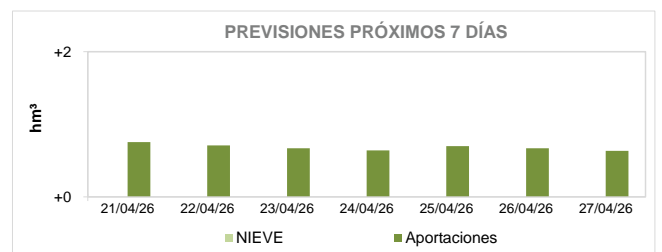
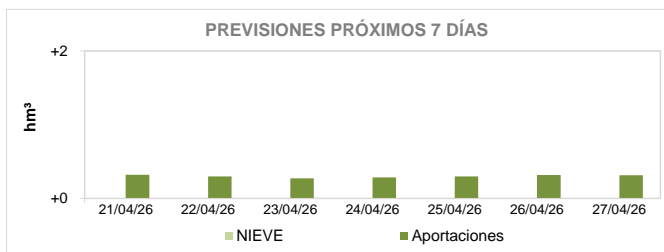
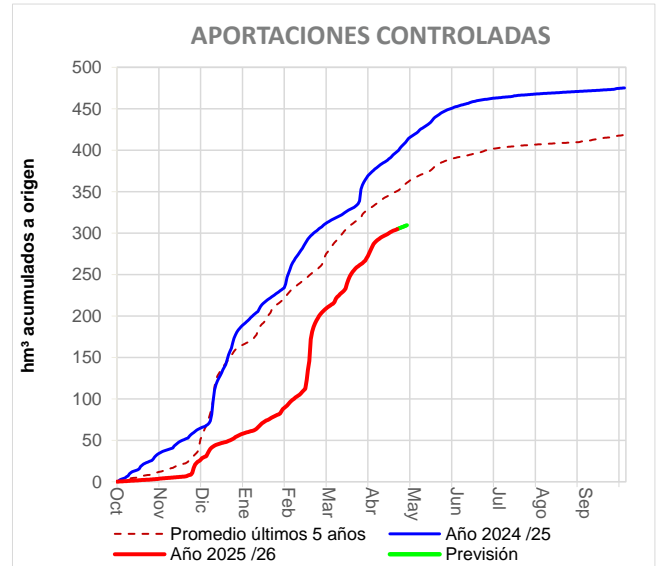
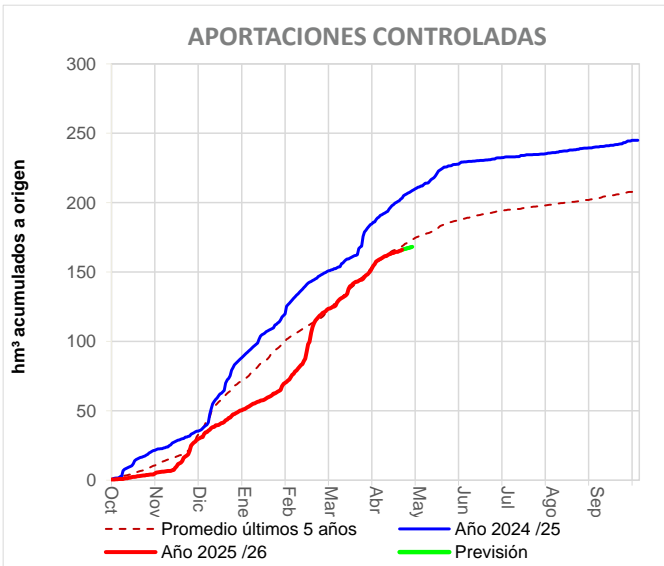
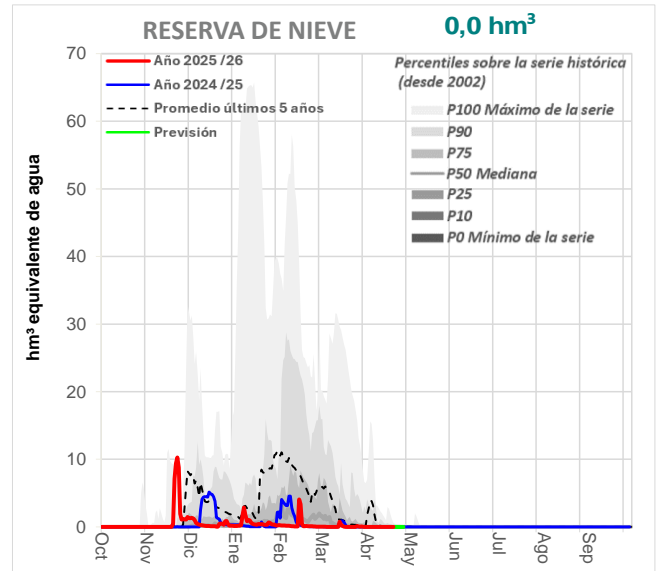
**EVOLUCIÓN DE LA RESERVA DE NIEVE Y DE LAS APORTACIONES EN LAS SUBCUENCAS NIVALES DE LAS VERTIENTES CANTÁBRICA Y PIRENAICA DE LA DEMARCACIÓN HIDROGRÁFICA DEL EBRO**

Fecha del informe: 20/04/2026

**EBRO EN E. DEL EBRO**



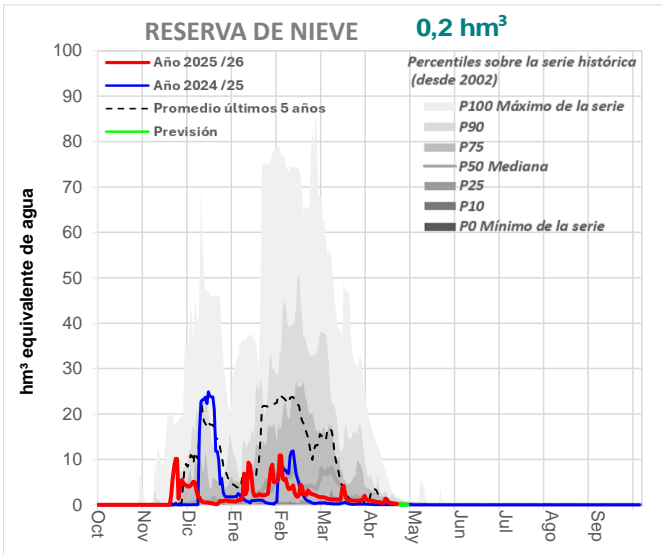
**NELA EN TRASPADERNE**



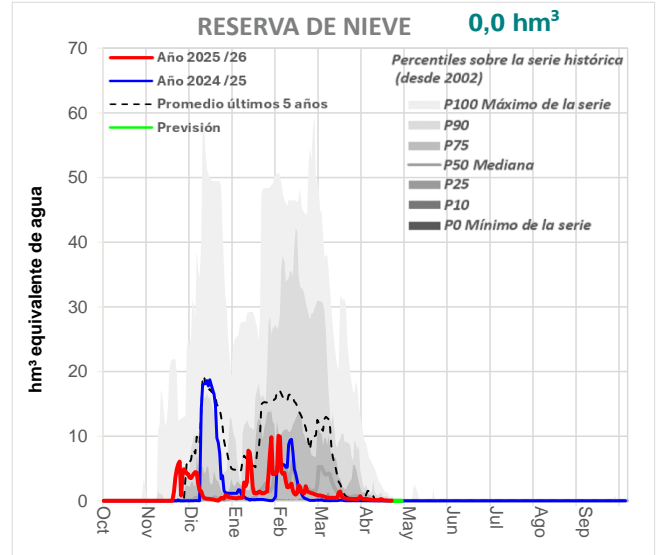
**EVOLUCIÓN DE LA RESERVA DE NIEVE Y DE LAS APORTACIONES EN LAS SUBCUENCAS NIVALES DE LAS VERTIENTES CANTÁBRICA Y PIRENAICA DE LA DEMARCACIÓN HIDROGRÁFICA DEL EBRO**

Fecha del informe: 20/04/2026

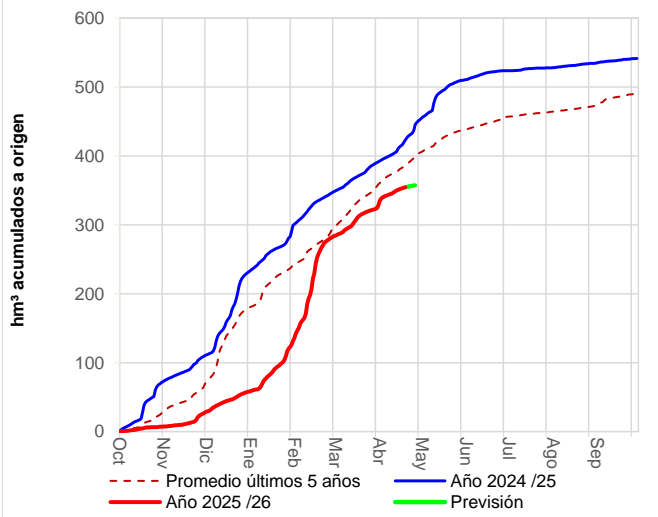
**IRATI EN ITOIZ**



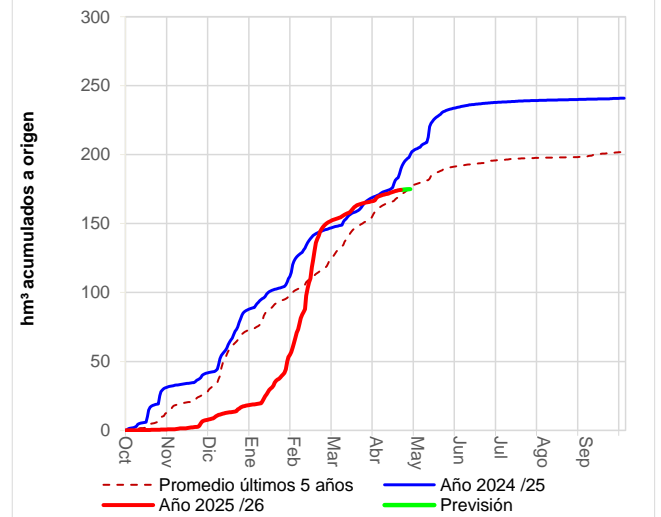
**SALAZAR EN ASPURZ**



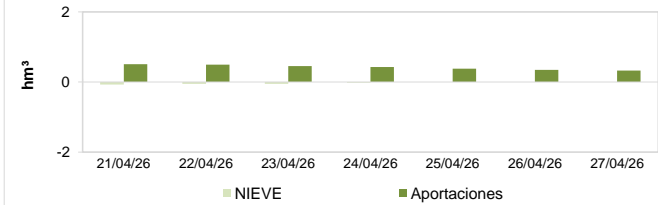
**APORTACIONES CONTROLADAS**



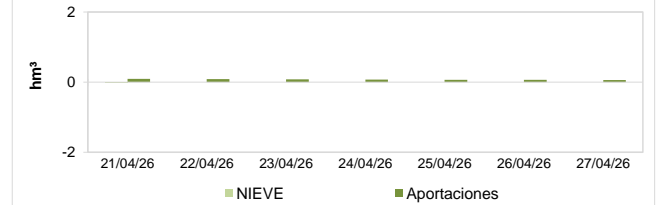
**APORTACIONES CONTROLADAS**



**PREVISIONES PRÓXIMOS 7 DÍAS**



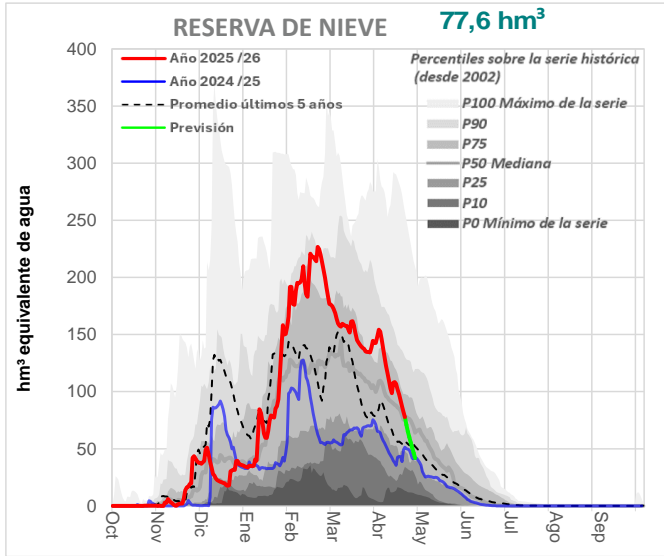
**PREVISIONES PRÓXIMOS 7 DÍAS**



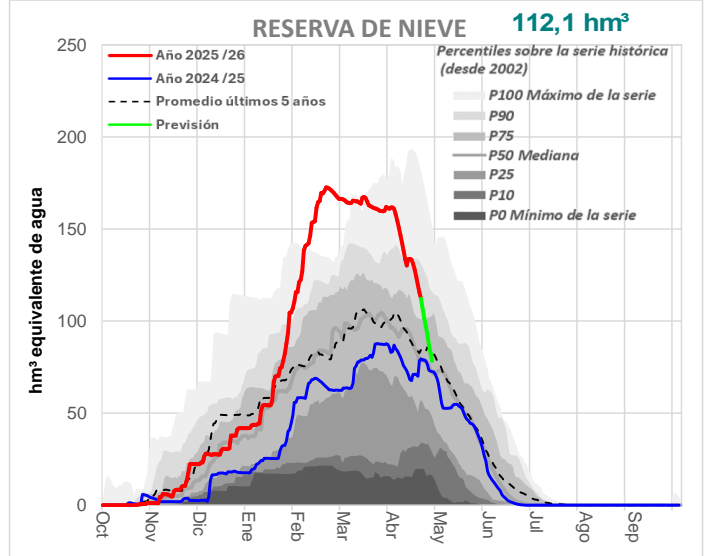
**EVOLUCIÓN DE LA RESERVA DE NIEVE Y DE LAS APORTACIONES EN LAS SUBCUENCAS NIVALES DE LAS VERTIENTES CANTÁBRICA Y PIRENAICA DE LA DEMARCACIÓN HIDROGRÁFICA DEL EBRO**

Fecha del informe: 20/04/2026

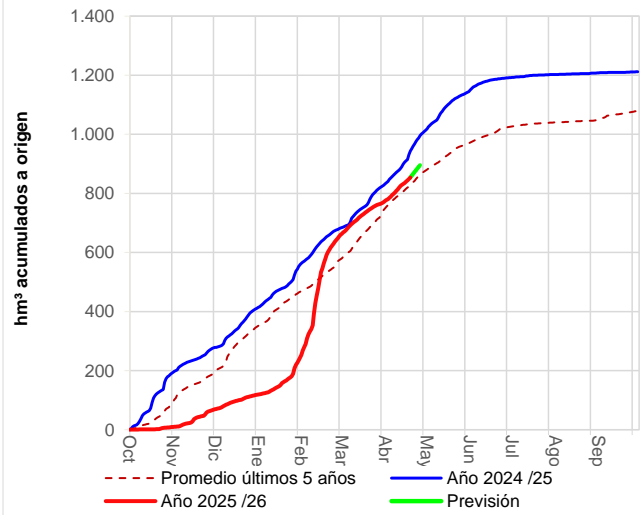
**ARAGÓN EN E. DE YESA**



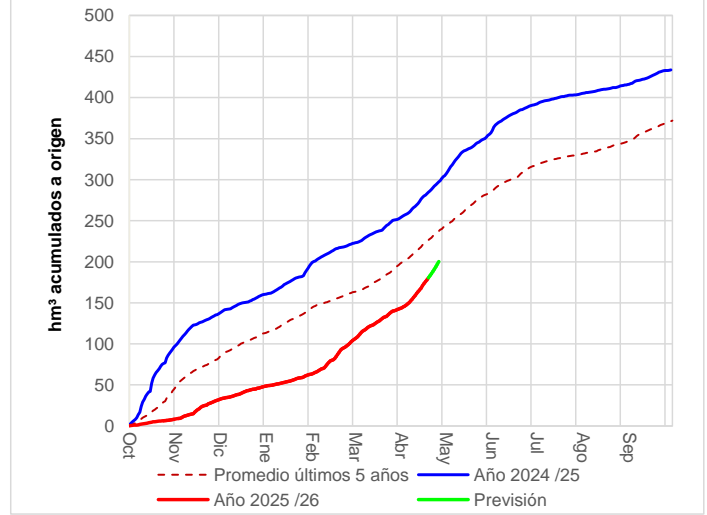
**GÁLLEGO EN E. DE BÚBAL**



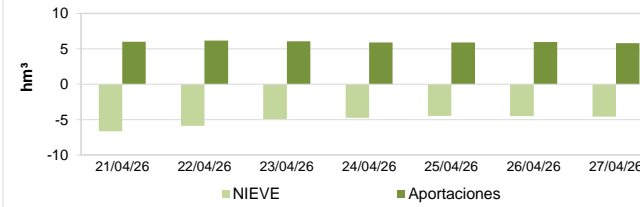
**APORTACIONES CONTROLADAS**



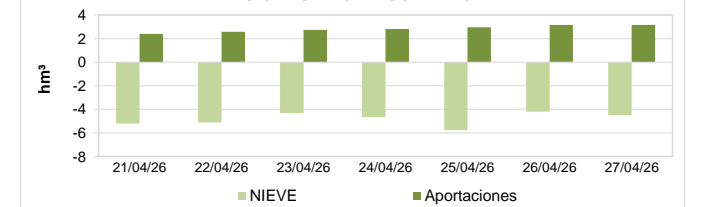
**APORTACIONES CONTROLADAS**



**PREVISIONES PRÓXIMOS 7 DÍAS**



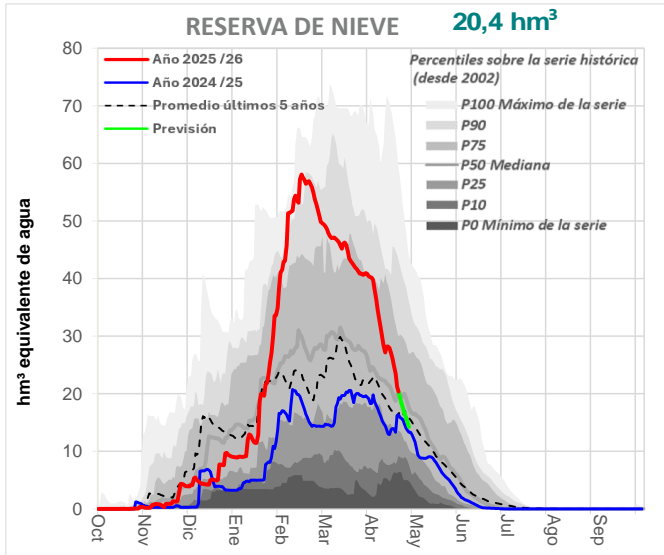
**PREVISIONES PRÓXIMOS 7 DÍAS**



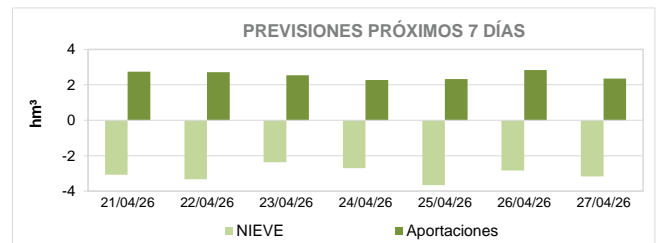
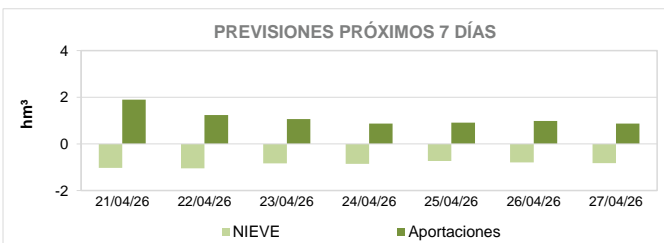
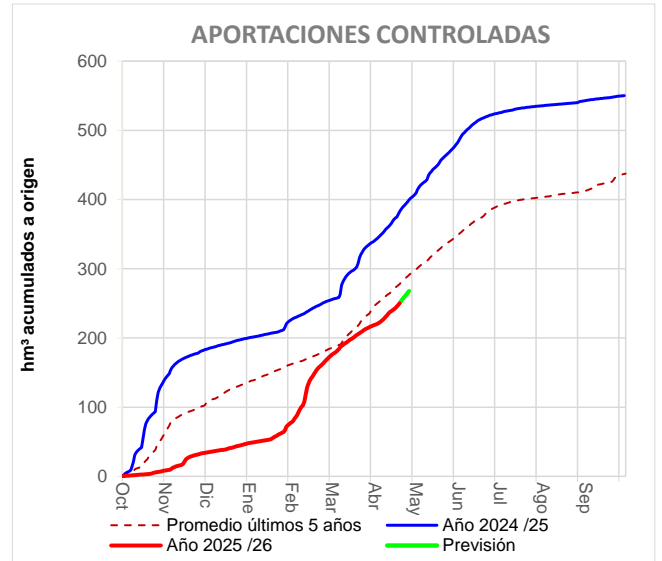
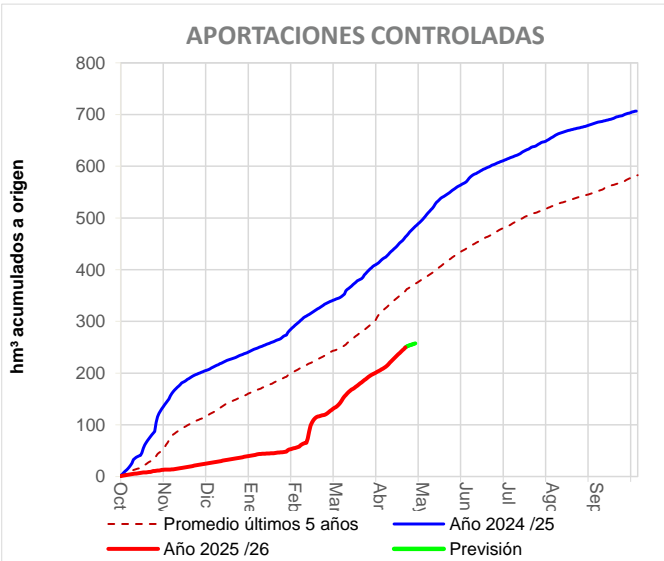
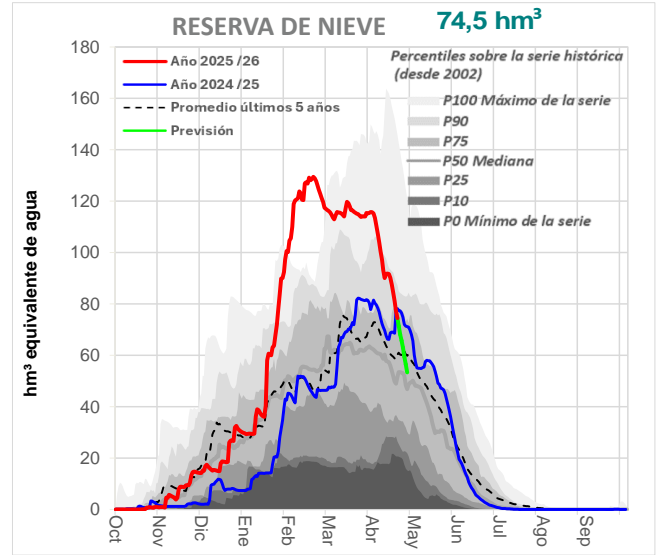
**EVOLUCIÓN DE LA RESERVA DE NIEVE Y DE LAS APORTACIONES EN LAS SUBCUENCAS NIVALES DE LAS VERTIENTES CANTÁBRICA Y PIRENAICA DE LA DEMARCACIÓN HIDROGRÁFICA DEL EBRO**

Fecha del informe: 20/04/2026

**GÁLLEGO EN SABIÑÁNIGO**



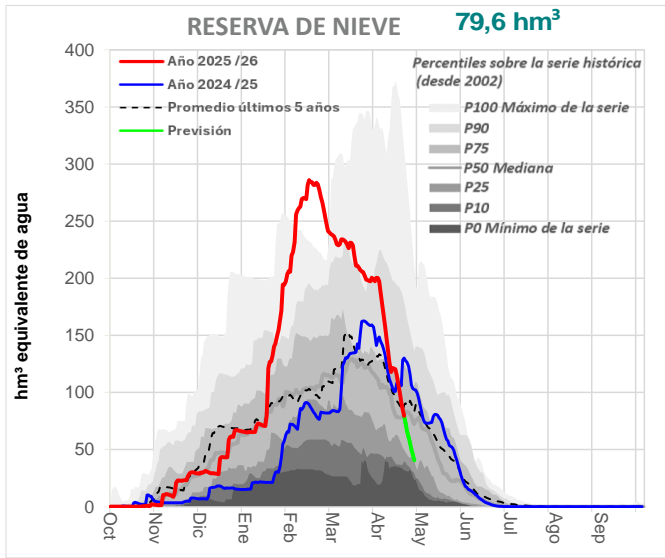
**ARA EN BOLTAÑA**



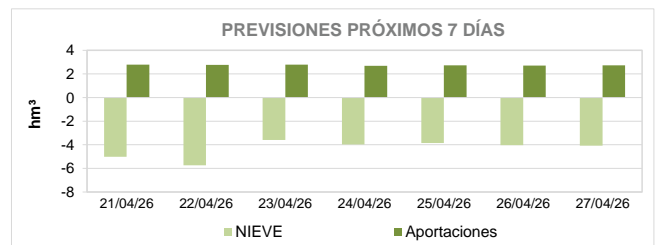
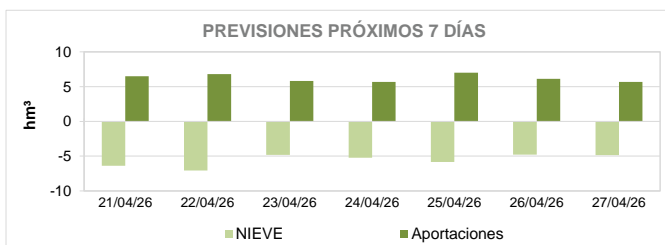
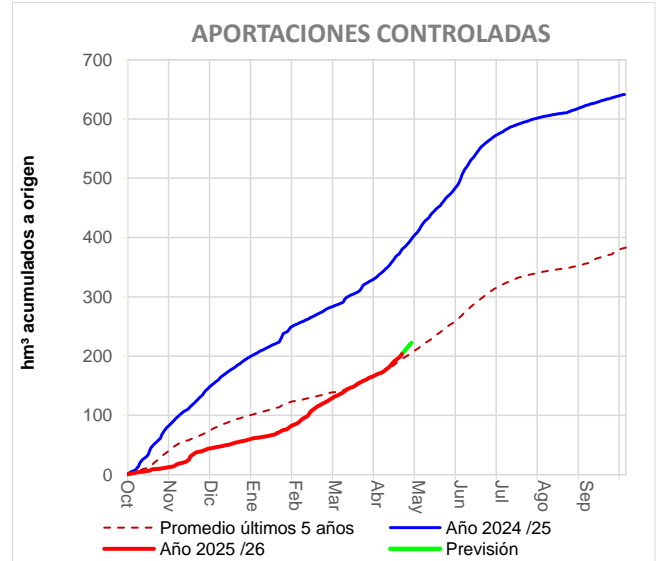
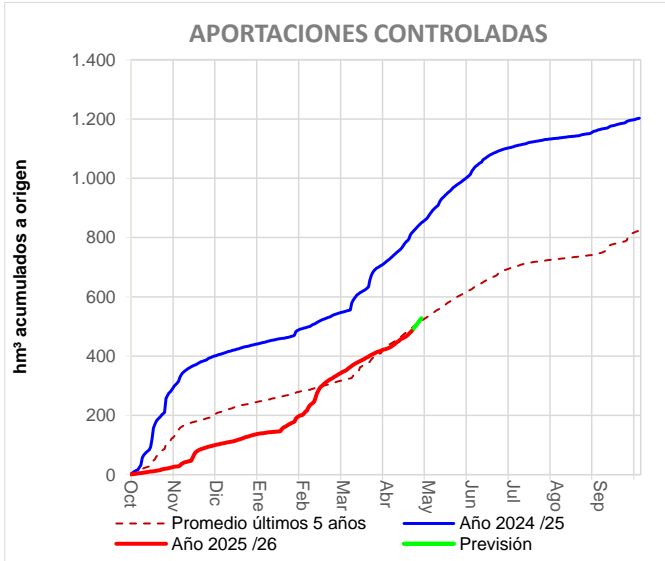
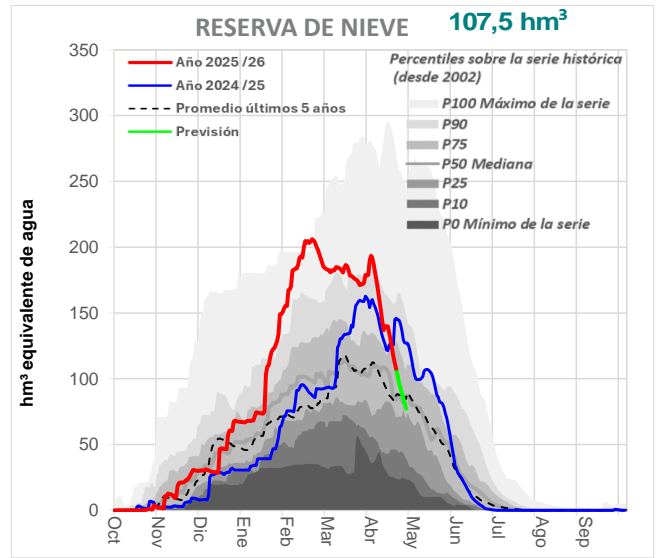
**EVOLUCIÓN DE LA RESERVA DE NIEVE Y DE LAS APORTACIONES EN LAS SUBCUENCAS NIVALES DE LAS VERTIENTES CANTÁBRICA Y PIRENAICA DE LA DEMARCACIÓN HIDROGRÁFICA DEL EBRO**

Fecha del informe: 20/04/2026

**CINCA EN E. DE ESCALONA**



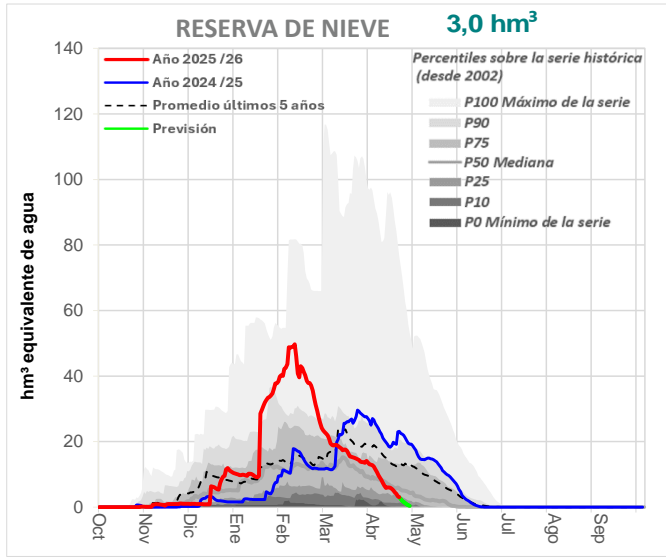
**ÉSERA EN CAMPO**



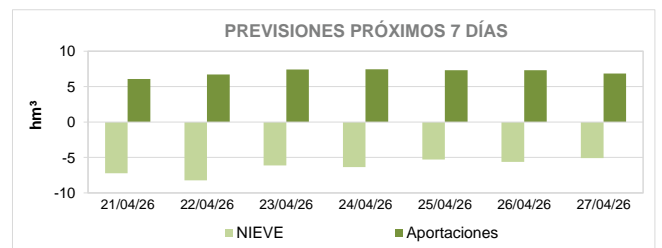
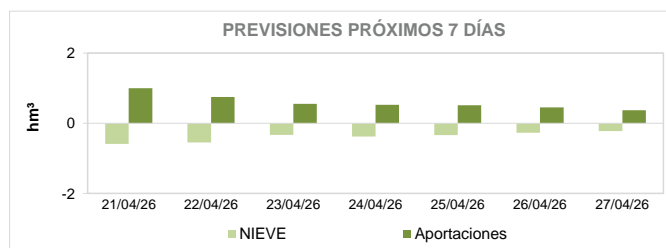
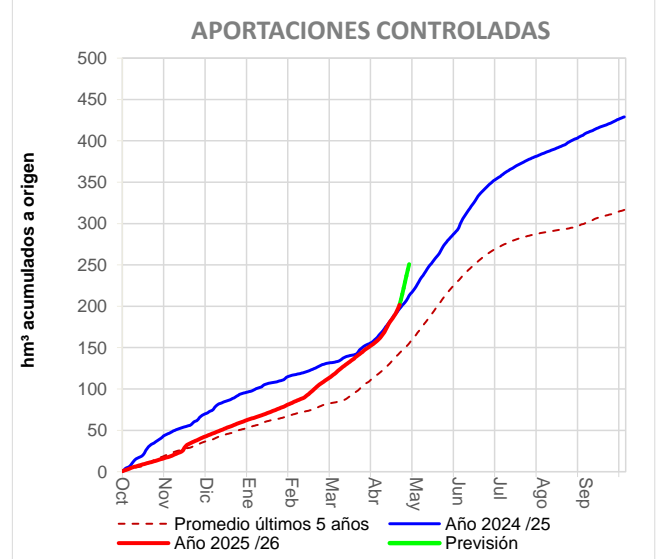
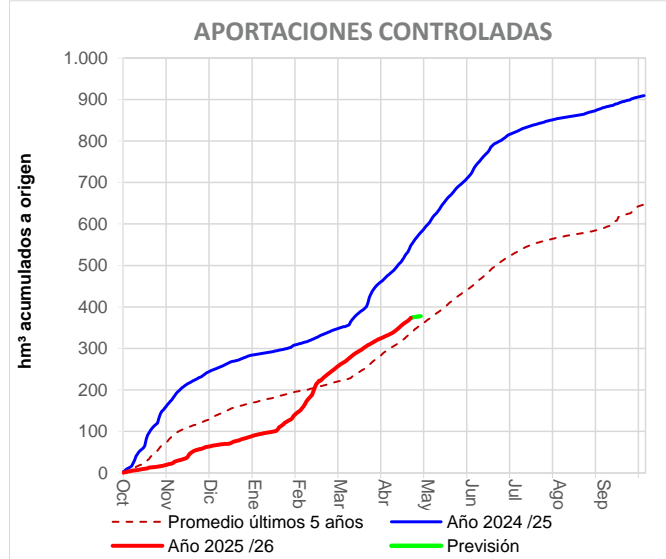
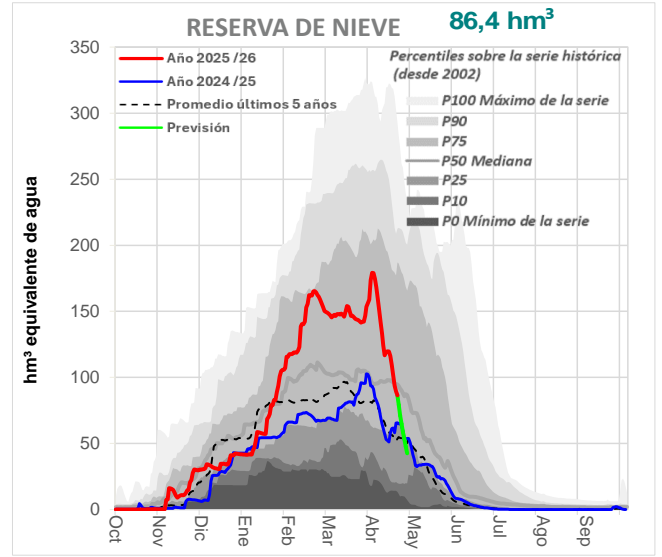
**EVOLUCIÓN DE LA RESERVA DE NIEVE Y DE LAS APORTACIONES EN LAS SUBCUENCAS NIVALES DE LAS VERTIENTES CANTÁBRICA Y PIRENAICA DE LA DEMARCACIÓN HIDROGRÁFICA DEL EBRO**

Fecha del informe: 20/04/2026

**ÉSERA EN E. DE BARASONA**



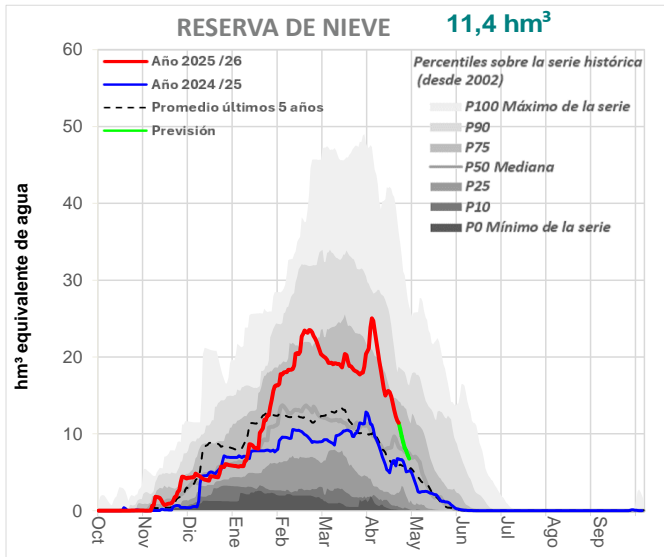
**GARONA EN BOSSOST**



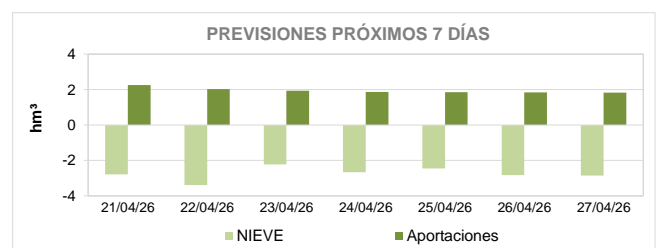
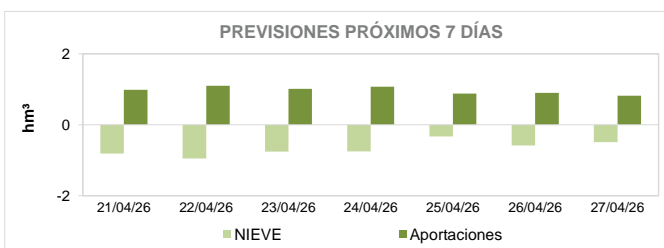
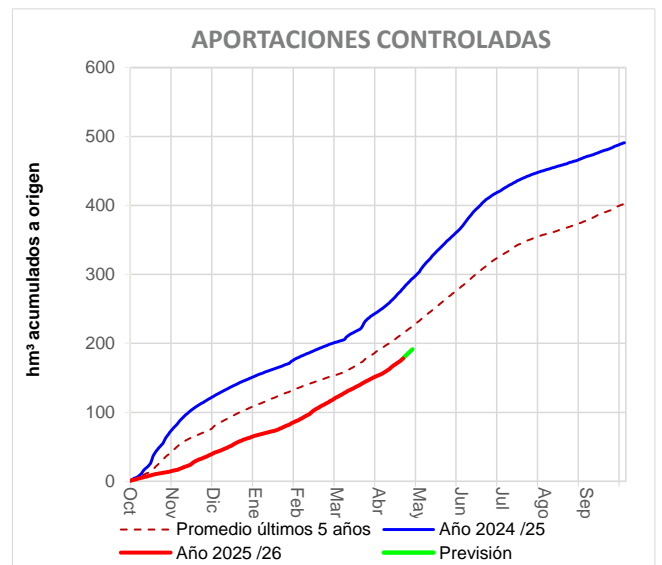
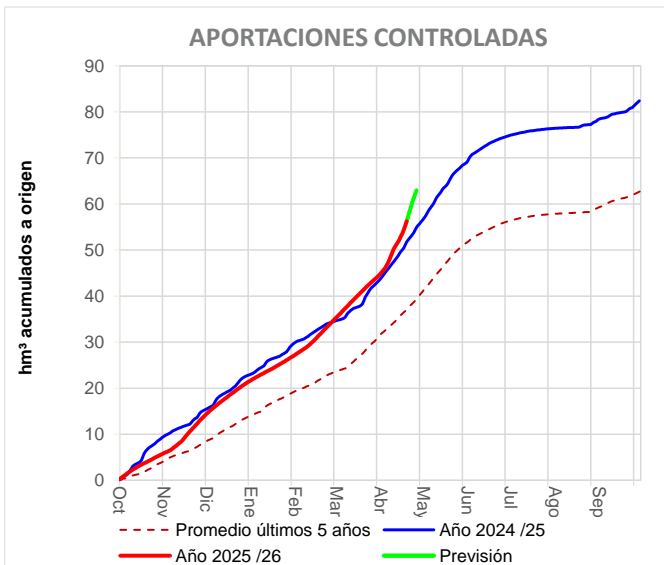
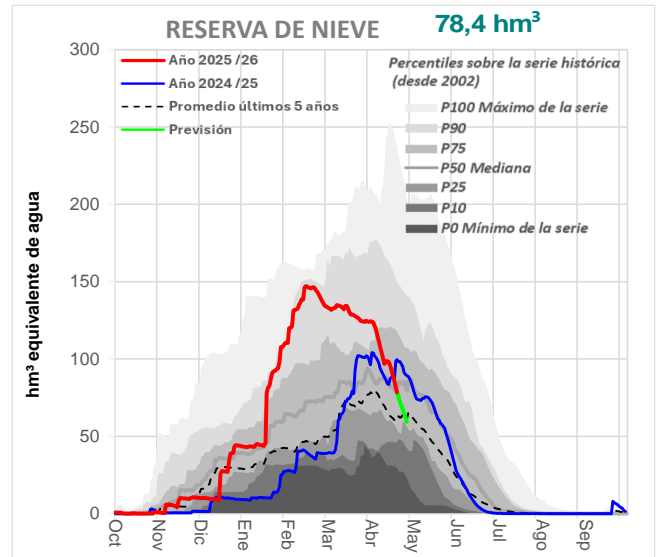
**EVOLUCIÓN DE LA RESERVA DE NIEVE Y DE LAS APORTACIONES EN LAS SUBCUENCAS NIVALES DE LAS VERTIENTES CANTÁBRICA Y PIRENAICA DE LA DEMARCACIÓN HIDROGRÁFICA DEL EBRO**

Fecha del informe: 20/04/2026

**GARONA EN TORÁN**



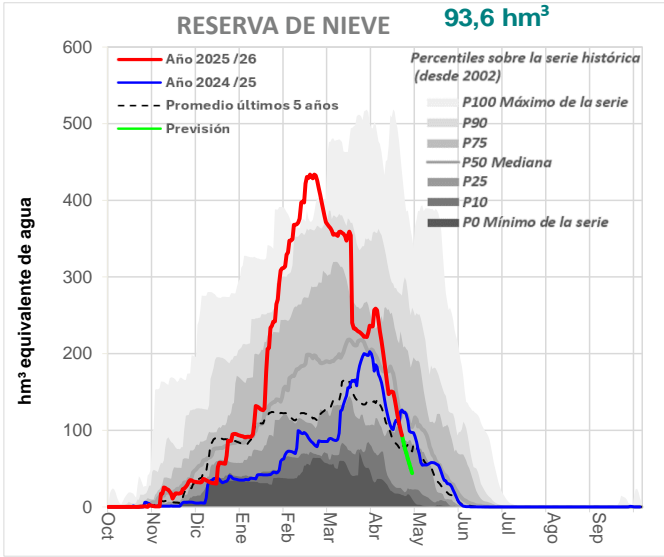
**NOGUERA RIBAGORZANA EN PONT DE SUERT**



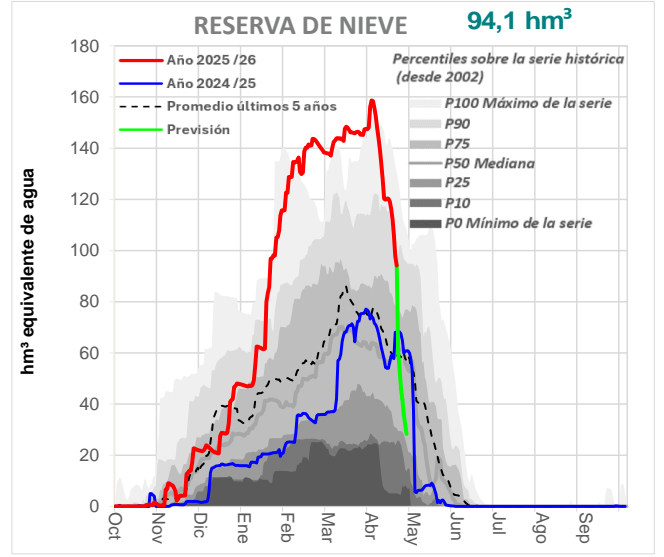
**EVOLUCIÓN DE LA RESERVA DE NIEVE Y DE LAS APORTACIONES EN LAS SUBCUENCAS NIVALES DE LAS VERTIENTES CANTÁBRICA Y PIRENAICA DE LA DEMARCACIÓN HIDROGRÁFICA DEL EBRO**

Fecha del informe: 20/04/2026

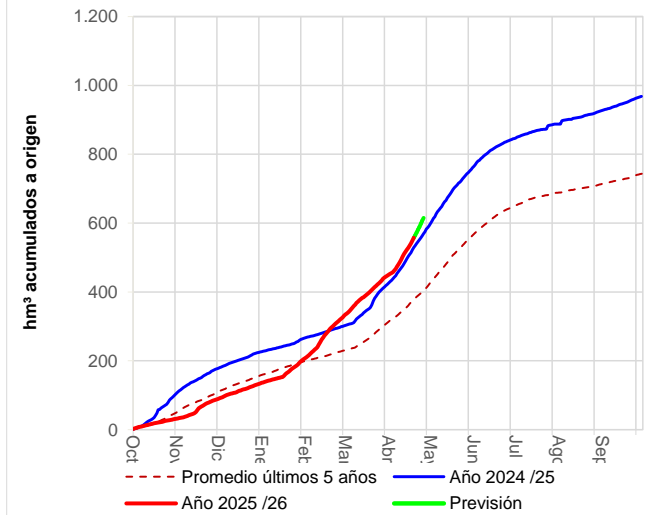
**NOGUERA PALLARESA EN E. DE TALARN**



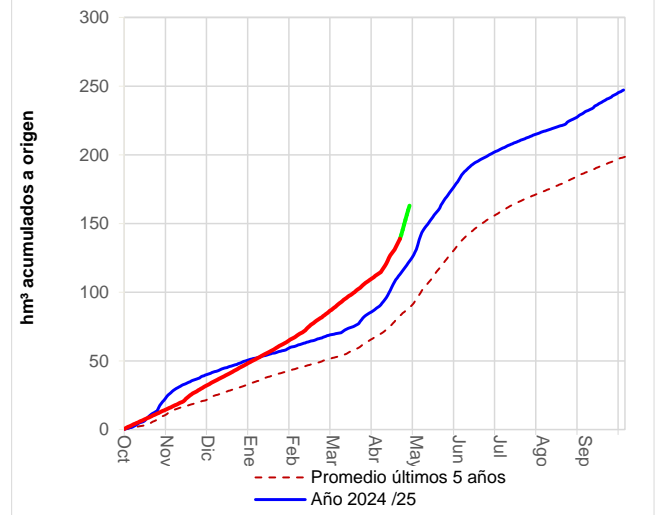
**VALIRA EN SEO D'URGEL**



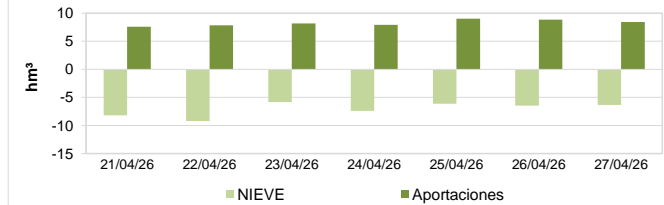
**APORTACIONES CONTROLADAS**



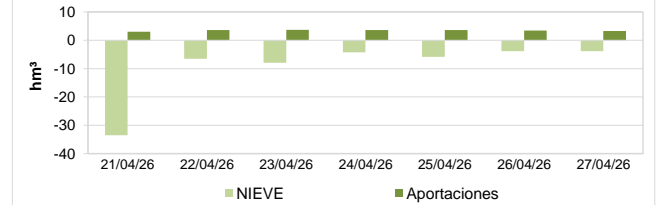
**APORTACIONES CONTROLADAS**



**PREVISIONES PRÓXIMOS 7 DÍAS**



**PREVISIONES PRÓXIMOS 7 DÍAS**



**EVOLUCIÓN DE LA RESERVA DE NIEVE Y DE LAS APORTACIONES EN LAS SUBCUENCAS NIVALES DE LAS VERTIENTES CANTÁBRICA Y PIRENAICA DE LA DEMARCACIÓN HIDROGRÁFICA DEL EBRO**

Fecha del informe: 20/04/2026

**SEGRE EN SEO D'URGEL**

